

## Tegnforklaring

### Bebyggelse og anlegg (PBL § 12-5, nr. 1)

- Boligbebyggelse - frittliggende småhusbebyggelse
- Boligbebyggelse - konsentrert småhusbebyggelse
- Lekeplass
- Renovasjonsanlegg

### Samferdselsanlegg og teknisk infrastruktur (PBL § 12-5, nr. 2)

- Kjøreveg
- Gang-/sykkelveg
- Annen veggrunn - tekniske anlegg
- Parkeringsplasser

### Grønnstruktur (PBL § 12-5, nr. 3)

- Grønnstruktur
- Naturområde - grønnstruktur

### Hensynssoner (PBL § 12-6)

- Frisikt
- Gul sone iht. T-1442
- Flomfare



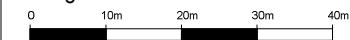
### Linjesymbol

- Plangrense
- Formålgrense
- Byggegrense
- Måle-/avstandslinje
- Regulert senterlinje
- Frisiktlinje i veikryss
- Sikringgrense
- Støygrense
- Faregrense

### Punktsymbol

- Avkjørsel

Ekvidistanse 1 m  
 UTM sone 32/Euref89  
 Høydegrunnlag NN2000  
 Kartgrunnlag FKB  
 Bakgrunnskart: 13.12.2016



## GJERDRUM KOMMUNE

Detaljregulering med tilhørende bestemmelser for

## BEKKEBERGET HAGE

Arealplan-ID  
201702

Dato  
30.06.2017

Målestokk  
1:1000

### SAKSBEHANDLING IFLG. PLAN- OG BYGNINGSLOVEN

- Kunngjøring oppstart
- 1. gangs behandling i det faste utvalg for plansaker
- Offentlig ettersyn fra til
- 2. gangs behandling i det faste utvalg for plansaker

Kommunestyrets vedtak:

PLANEN ER UTARBEIDET AV:



SAKSNR	TEGNR.	SAKSBEH.
0418	A.03.01	JAQ